

## 第1回宮城県災害対策本部会議（書面開催）

日時：令和7年7月31日（木）

### 1 開 会

### 2 議 題

- （1）津波の状況、防災上の留意事項、気象の見通し
- （2）県内の被害状況及び県の対応状況について
- （3）関係機関の対応状況について
- （4）その他

### 3 閉 会

#### <配布資料>

- 資料1 津波の状況、防災上の留意事項、気象の見通し（仙台管区気象台）
- 資料2 カムチャツカ半島付近の地震に伴う津波に係る被害状況等について（本部事務局）
- 資料3 カムチャツカ半島付近の地震に伴う津波に係る被害状況等について（県各部局庁）

## 令和7年7月31日 宮城県第1回災害対策本部会議

仙台管区気象台資料

< 令和7年7月31日09時現在 >

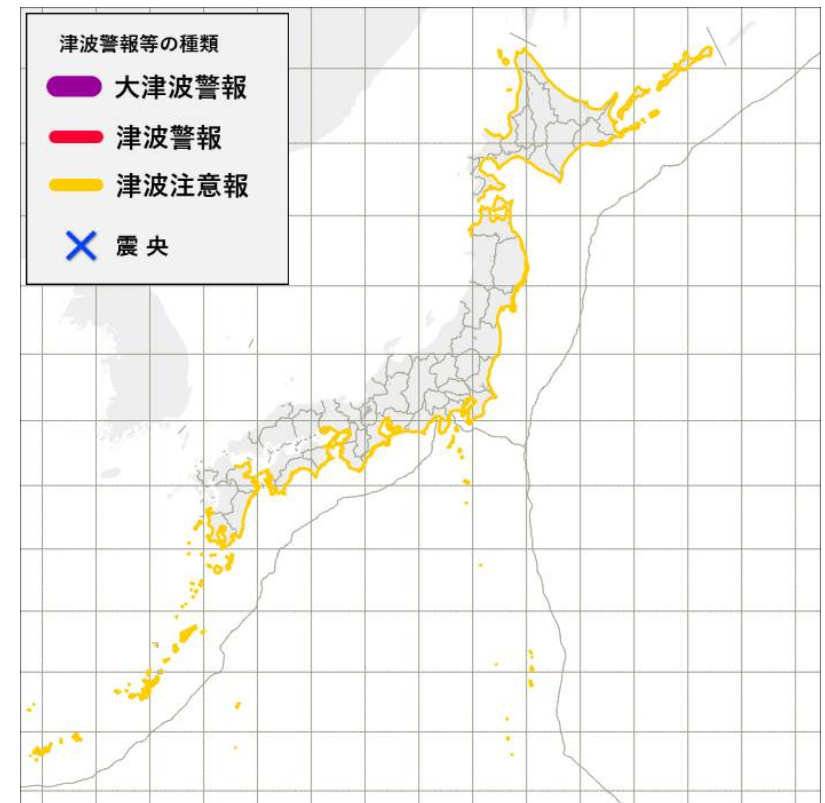
(津波の状況、防災上の留意事項、気象の見通し)

# 津波注意報を発表

津波注意報 (東北地方)青森県日本海沿岸 青森県太平洋沿岸 陸奥湾  
岩手県 宮城県 福島県

津波を観測中！  
海の中や海岸に近づかない  
で！

7月30日20時45分発表



最新の情報は、以下のページでご確認ください。

津波警報等の発表状況:<https://www.jma.go.jp/bosai/map.html#contents=tsunami>

# 津波の観測状況

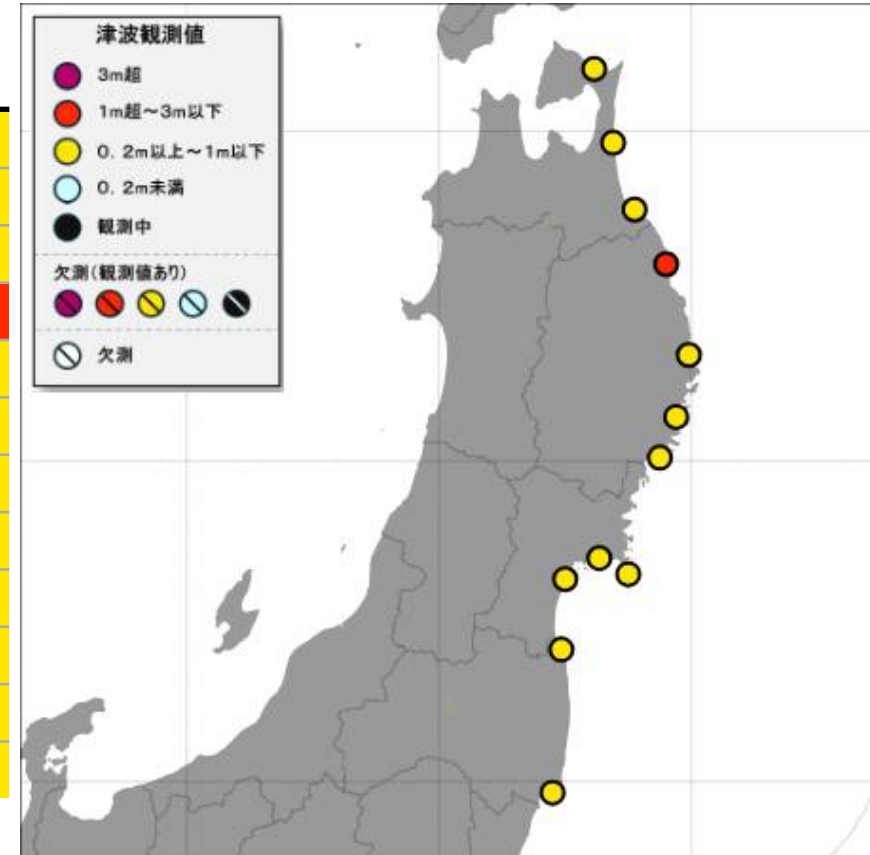
## 【主な観測点の観測値】

観測点名	該当予報区名	第一波 到達時刻	これまでの 最大波	高さ
むつ市関根浜	青森県太平洋沿岸	--	31日00:27	0.4m
むつ小川原港	青森県太平洋沿岸	30日10:45	30日14:54	0.4m
八戸港	青森県太平洋沿岸	30日10:52	30日19:16	0.8m
久慈港	岩手県	--	30日13:52	1.3m
宮古	岩手県	30日10:41	30日15:08	0.5m
釜石	岩手県	30日10:40	30日14:13	0.5m
大船渡	岩手県	30日10:48	30日18:00	0.4m
石巻市鮎川	宮城県	--	30日19:09	0.5m
石巻港	宮城県	30日11:28	30日14:23	0.7m
仙台港	宮城県	30日11:35	30日23:20	0.9m
相馬	福島県	30日11:33	30日21:57	0.7m
いわき市小名浜	福島県	30日11:04	31日00:26	0.6m

※大津波警報または津波警報を発表中で、観測された津波の高さが低い間は、数値ではなく「観測中」と発表します。

※検潮所での津波の高さです。沿岸の地形の影響などにより、局所的に高くなることもあります。

7月31日06時51分発表



最新の情報は、以下のページでご確認ください。

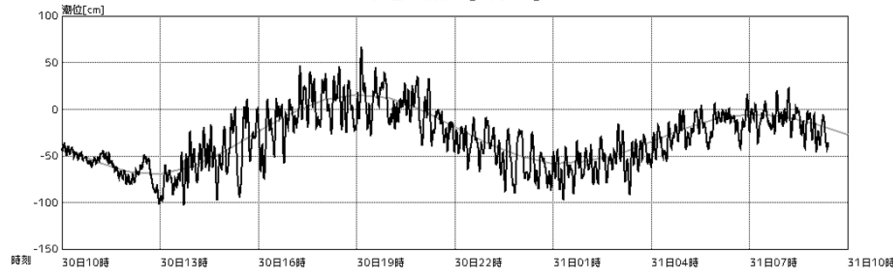
津波の観測状況：<https://www.jma.go.jp/bosai/map.html#elem=info&contents=tsunami>

# 津波の観測波形（宮城県内）

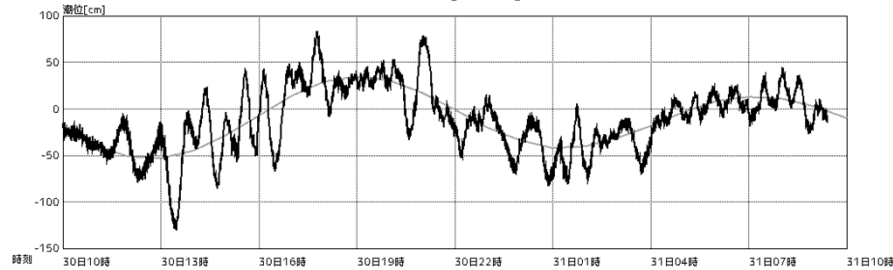
観測点名	第1波到達時刻	これまでの最大波の時刻	これまでの最大波の高さ
石巻市鮎川	第1波識別不能	30日19時09分	0.5m
石巻港	30日11時28分	30日14時23分	0.7m
仙台港	30日11時35分	30日23時20分	0.9m

(7月31日06時49分現在)

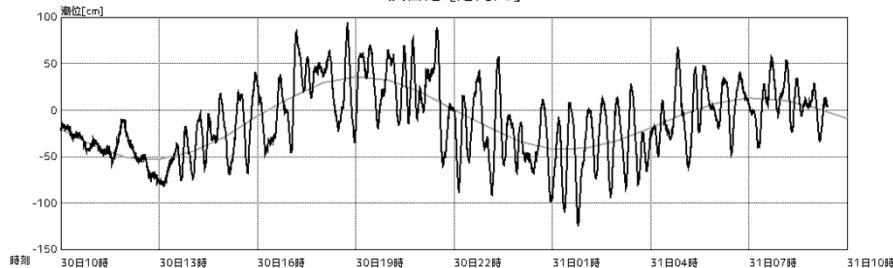
石巻市鮎川 [気象庁]



石巻港 [港湾局]

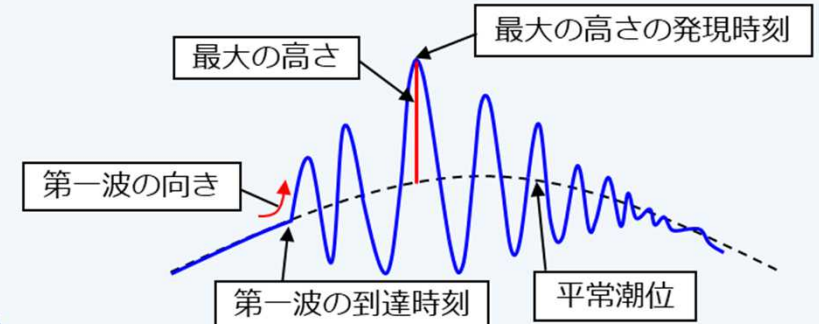


仙台港 [港湾局]



## ＜津波の測り方のモード＞

津波の観測値の測り方を示す。第一波の向きは、下方向が「引き」上方向が「押し」となる（下図の場合は「押し」）。「津波の高さ」とは、津波がない場合の潮位（平常潮位）と、津波による実際の潮位との差のことである。



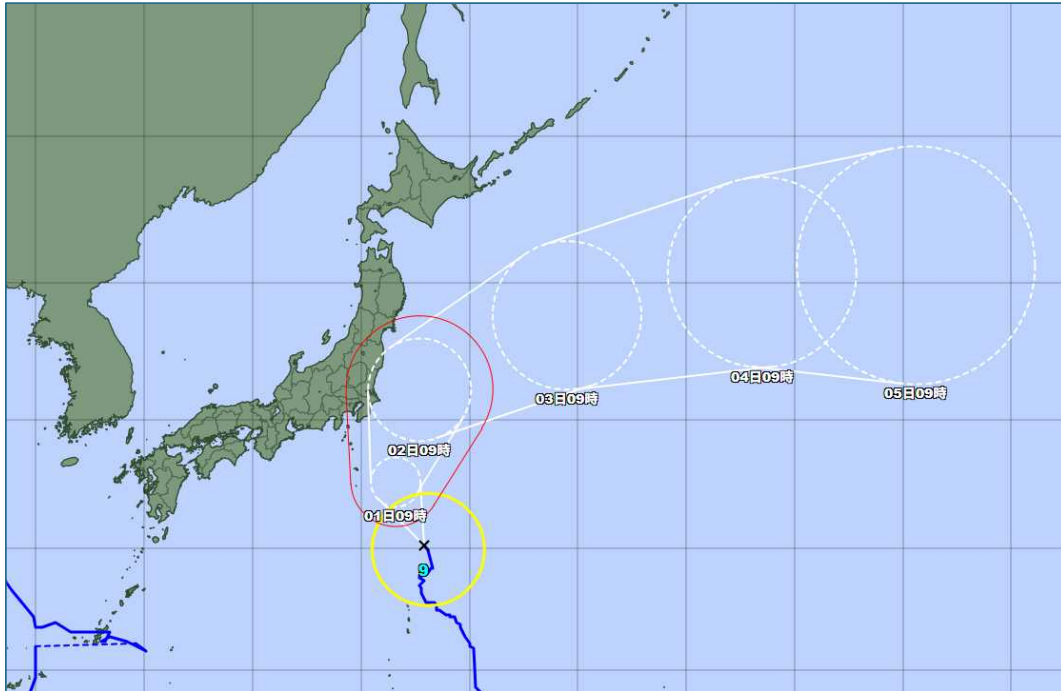
# 宮城県の週間予報（令和7年7月31日08時発表）

- 期間中、高温となる日が続く予想。
- 屋外での作業時など、熱中症対策に留意。

宮城県の天気予報（6日先まで）								
2025年07月31日08時 仙台管区气象台 発表								
日付	今日 31日(木)	明日 01日(金)	明後日 02日(土)	03日(日)	04日(月)	05日(火)	06日(水)	
東部	曇時々晴 	曇後一時雨 	曇一時雨 	曇一時雨 	曇時々晴 	晴時々曇 	曇 	
降水確率(%)	-/10/10/10	0/10/30/50	50	50	30	20	40	
信頼度	-	-	C	C	A	A	B	
仙台 気温 (°C)	最高	32	30	31 (30~33)	32 (30~37)	34 (31~37)	33 (30~37)	34 (31~37)
	最低	-	24	24 (23~26)	25 (24~27)	26 (24~27)	25 (23~27)	25 (23~27)
日付	今日 31日(木)	明日 01日(金)	明後日 02日(土)	03日(日)	04日(月)	05日(火)	06日(水)	
西部	曇時々晴 	曇後一時雨 	曇一時雨 	曇一時雨 	曇時々晴 	晴時々曇 	曇 	
降水確率(%)	-/10/10/10	0/10/30/50	50	50	30	20	40	
信頼度	-	-	C	C	A	B	C	
白石 気温 (°C)	最高	30	28	30 (28~32)	32 (30~36)	33 (30~36)	33 (30~36)	34 (30~37)
	最低	-	21	22 (20~24)	23 (21~25)	23 (22~25)	23 (21~25)	23 (21~25)
向こう一週間（今日から6日先まで）の平年値								
		降水量の7日間合計		最低気温		最高気温		
仙台		平年並 5 - 27mm		22.0°C		28.9°C		
白石		平年並 8 - 30mm		20.7°C		29.1°C		

# 台風情報等（令和7年7月31日09時現在）

- 台風第9号が日本の南を北上中。
- 東北地方には、8月2日から3日にかけて接近する見込み。
- 現在、宮城県内に波浪注意報を発表中。今後、さらに波は高くなる見込み。
- 台風の進路や発達の状態には、不確実性が大きいいため、今後の情報に留意。



台風進路予想図（令和7年7月31日09時）

宮城県の早期注意情報（警報級の可能性）									
2025年07月31日05時 仙台管区気象台 発表									
東部では、1日までの期間内に【高】及び【中】はない。今後の情報に留意。									
西部では、1日までの期間内に【高】及び【中】はない。今後の情報に留意。									
宮城県東部		31日			1日		2日	3日	4日
		06-12	12-18	18-24	00-06	06-24			
大雨	警報級の可能性	-	-	-	-	-	-	-	-
	1時間最大	15以下	15以下	15以下	15以下	15以下			
	3時間最大	25以下	25以下	25以下	25以下	25以下			
	24時間最大	50以下			50以下				
暴風(雪)	警報級の可能性	-	-	-	-	-	[中]	[中]	-
	最大風速	陸上	9以下	9以下	9以下	9以下	9以下		
		海上	9以下	9以下	9以下	9以下	9以下		
波浪	警報級の可能性	-	-	-	-	-	[中]	[中]	-
	波高	3	3	3	3	4			
高潮	警報級の可能性	-	-	-	-	-	-	-	-
宮城県西部		31日			1日		2日	3日	4日
		06-12	12-18	18-24	00-06	06-24			
大雨	警報級の可能性	-	-	-	-	-	-	-	-
	1時間最大	15以下	15以下	15以下	15以下	15以下			
	3時間最大	25以下	25以下	25以下	25以下	25以下			
	24時間最大	50以下			50以下				
暴風(雪)	警報級の可能性	-	-	-	-	-	-	-	-
	最大風速	9以下	9以下	9以下	9以下	9以下			

早期注意情報（令和7年7月31日05時発表）





1 被害の状況等

<R7.7.31 09:00現在> ※下線部は前回からの変更箇所

(1)人的被害 (単位：人)

市町村名	死者	行方不明者	重傷	軽傷	計	市町村名	死者	行方不明者	重傷	軽傷	計
仙台市					<u>0</u>	柴田町					<u>0</u>
石巻市					<u>0</u>	川崎町					<u>0</u>
塩竈市					<u>0</u>	丸森町					<u>0</u>
気仙沼市					<u>0</u>	亘理町					<u>0</u>
白石市					<u>0</u>	山元町					<u>0</u>
名取市					<u>0</u>	松島町					<u>0</u>
角田市					<u>0</u>	七ヶ浜町					<u>0</u>
多賀城市					<u>0</u>	利府町					<u>0</u>
岩沼市					<u>0</u>	大和町					<u>0</u>
登米市					<u>0</u>	大郷町					<u>0</u>
栗原市					<u>0</u>	大衡村					<u>0</u>
東松島市					<u>0</u>	色麻町					<u>0</u>
大崎市					<u>0</u>	加美町					<u>0</u>
富谷市					<u>0</u>	涌谷町					<u>0</u>
蔵王町					<u>0</u>	美里町					<u>0</u>
七ヶ宿町					<u>0</u>	女川町					<u>0</u>
大河原町					<u>0</u>	南三陸町					<u>0</u>
村田町					<u>0</u>	計	<u>0</u>	<u>0</u>	<u>0</u>	<u>0</u>	<u>0</u>





<R7.7.31 09:00現在> ※下線部は前回からの変更箇所

(2)住家被害 (単位：棟)

市町村名	全壊	半壊	一部破損	床上浸水	床下浸水	計	市町村名	全壊	半壊	一部破損	床上浸水	床下浸水	計
仙台市						<u>0</u>	柴田町						<u>0</u>
石巻市						<u>0</u>	川崎町						<u>0</u>
塩竈市						<u>0</u>	丸森町						<u>0</u>
気仙沼市						<u>0</u>	亘理町						<u>0</u>
白石市						<u>0</u>	山元町						<u>0</u>
名取市						<u>0</u>	松島町						<u>0</u>
角田市						<u>0</u>	七ヶ浜町						<u>0</u>
多賀城市						<u>0</u>	利府町						<u>0</u>
岩沼市						<u>0</u>	大和町						<u>0</u>
登米市						<u>0</u>	大郷町						<u>0</u>
栗原市						<u>0</u>	大衡村						<u>0</u>
東松島市						<u>0</u>	色麻町						<u>0</u>
大崎市						<u>0</u>	加美町						<u>0</u>
富谷市						<u>0</u>	涌谷町						<u>0</u>
蔵王町						<u>0</u>	美里町						<u>0</u>
七ヶ宿町						<u>0</u>	女川町						<u>0</u>
大河原町						<u>0</u>	南三陸町						<u>0</u>
村田町						<u>0</u>	計	<u>0</u>	<u>0</u>	<u>0</u>	<u>0</u>	<u>0</u>	<u>0</u>



<R7.7.31 09:00現在> ※下線部は前回からの変更箇所

## 2 避難所等情報

市町村名	避難所数	避難者数	最大避難者数	市町村名	避難所数	避難者数	最大避難者数
仙台市	<u>4</u>	<u>0</u>	確認中	柴田町			
石巻市	<u>1</u>	<u>2</u>	確認中	川崎町			
塩竈市	<u>3</u>	<u>41</u>	確認中	丸森町			
気仙沼市	19	<u>0</u>	確認中	亘理町	<u>0</u>	<u>0</u>	確認中
白石市				山元町	<u>0</u>	<u>0</u>	確認中
名取市	<u>0</u>	<u>0</u>	確認中	松島町	<u>0</u>	<u>0</u>	確認中
角田市				七ヶ浜町	<u>0</u>	<u>0</u>	確認中
多賀城市	<u>0</u>	<u>0</u>	確認中	利府町	3	<u>0</u>	確認中
岩沼市				大和町			
登米市				大郷町			
栗原市				大衡村			
東松島市				色麻町			
大崎市				加美町			
富谷市				涌谷町			
蔵王町				美里町			
七ヶ宿町				女川町	<u>0</u>	<u>0</u>	確認中
大河原町				南三陸町	<u>0</u>	<u>0</u>	確認中
村田町				合計	<u>30</u>	<u>43</u>	確認中



<R7.7.31 09:00現在> ※下線部は前回からの変更箇所

### 3 避難情報等発令状況

市町村名	発令種別	発令状況	市町村名	発令種別	発令状況		
仙台市	避難指示	発令中	柴田町			発令中 市町村数	<u>7</u>
石巻市	避難指示	発令中	川崎町			解除 市町村数	<u>8</u>
塩竈市	避難指示	解除	丸森町				
気仙沼市	避難指示	発令中	亘理町	避難指示	発令中		
白石市			山元町	避難指示	解除		
名取市	避難指示	発令中	松島町	避難指示	解除		
角田市			七ヶ浜町	避難指示	解除		
多賀城市	避難指示	解除	利府町	避難指示	解除		
岩沼市	避難指示	発令中	大和町				
登米市			大郷町				
栗原市			大衡村				
東松島市	避難指示	発令中	色麻町				
大崎市			加美町				
富谷市			涌谷町				
蔵王町			美里町				
七ヶ宿町			女川町	避難指示	解除		
大河原町			南三陸町	避難指示	解除		
村田町							

※1 1~3は、市町村からの報告を取りまとめたものです。  
 ※2 被害状況は、確定報ではありません。



<R7.7.31 09:00現在> ※下線部は前回からの変更箇所

4 防災拠点開設状況 変更無し

防災拠点		被害状況	開設状況	運営職員派遣
広域防災拠点暫定運用エリア	宮城野原広域防災拠点	被害無し	開設予定無し	
暫定広域防災拠点(仙台圏域)	宮城県総合運動公園			
仙南圏域	蔵王町総合運動公園			
大崎圏域	大崎市古川総合体育館			
栗原圏域	栗原市築館総合運動公園			
石巻圏域	石巻市総合運動公園			
登米圏域	長沼フットピア公園			
気仙沼・本吉圏域	気仙沼西高等学校			

※宮城県広域防災拠点開設運営マニュアルに基づく開設基準

- 県内で震度6弱以上の地震が観測された場合
- 県内で大津波警報(特別警報)が発表された場合
- 県内でその他の大規模災害が発生した場合



<R7.7.31 09:00現在> ※下線部は前回からの変更箇所

5 市町村災害対策本部等設置状況

市町村名	災害対策本部		警戒本部等	
	設置日	廃止日	設置日	廃止日
仙台市	7月30日	<u>7月30日</u>	<u>7月30日</u>	
石巻市	7月30日	<u>7月30日</u>	<u>7月30日</u>	
塩竈市	7月30日	<u>7月30日</u>	<u>7月30日</u>	
気仙沼市	7月30日	<u>7月30日</u>	<u>7月30日</u>	
白石市				
名取市	7月30日	7月31日	7月31日	
角田市				
多賀城市			7月30日	
岩沼市	<u>7月30日</u>			
登米市				
栗原市				
東松島市			7月30日	
大崎市				
富谷市				
蔵王町				
七ヶ宿町				
大河原町				
村田町				

市町村名	災害対策本部		警戒本部等	
	設置日	廃止日	設置日	廃止日
柴田町				
川崎町				
丸森町				
亘理町			7月30日	
山元町	7月30日	<u>7月30日</u>	<u>7月30日</u>	
松島町	7月30日	<u>7月30日</u>	<u>7月30日</u>	
七ヶ浜町	7月30日	<u>7月30日</u>	<u>7月30日</u>	
利府町	7月30日	<u>7月30日</u>	<u>7月30日</u>	
大和町				
大郷町				
大衡村				
色麻町				
加美町				
涌谷町				
美里町				
女川町	<u>7月30日</u>	<u>7月30日</u>	<u>7月30日</u>	
南三陸町	7月30日	<u>7月30日</u>	<u>7月30日</u>	
継続設置中	1		14	



<R7.7.31 09:00現在> ※下線部は前回からの変更箇所

## 6 県の対応状況

### (1)本部設置・会議等の実施状況

- ・7月30日 08:37 津波注意報 発表  
警戒本部 (1号配備) 設置
- 09:40 津波警報 発表  
特別警戒本部 (2号配備) 設置
- 10:10 第1回特別警戒本部会議 開催
- 16:15 第2回特別警戒本部会議 開催
- 20:30 災害対策本部 (3号配備) 設置

### リエゾン受入状況

防災関係機関

無し

ライフライン等

無し

### (2)県初動派遣職員派遣状況

(地方振興事務所別 ※沿岸市町のみ)

仙台 派遣の要請無し

(仙台市、塩竈市、名取市、多賀城市、岩沼市、亶理町、山元町、  
松島町、七ヶ浜町、利府町)

東部 派遣の要請無し (石巻市、東松島市、女川町)

気仙沼 派遣の要請無し (気仙沼市、南三陸町)



<R7.7.31 09:00現在> ※下線部は前回からの変更箇所

## 7 災害救助法適用状況

市町村名	法適用日	市町村名	法適用日		
仙台市	<u>7月30日</u>	柴田町		適用市町村数	<u>15</u>
石巻市	<u>7月30日</u>	川崎町			
塩竈市	<u>7月30日</u>	丸森町			
気仙沼市	<u>7月30日</u>	亘理町	<u>7月30日</u>		
白石市		山元町	<u>7月30日</u>		
名取市	<u>7月30日</u>	松島町	<u>7月30日</u>		
角田市		七ヶ浜町	<u>7月30日</u>		
多賀城市	<u>7月30日</u>	利府町	<u>7月30日</u>		
岩沼市	<u>7月30日</u>	大和町			
登米市		大郷町			
栗原市		大衡村			
東松島市	<u>7月30日</u>	色麻町			
大崎市		加美町			
富谷市		涌谷町			
蔵王町		美里町			
七ヶ宿町		女川町	<u>7月30日</u>		
大河原町		南三陸町	<u>7月30日</u>		
村田町					



令和7年7月31日  
総務部

令和7年7月30日カムチャツカ半島付近の地震に伴う津波に係る被害状況等について  
(令和7年7月31日午前9時現在)

- 1 職員の被害状況  
職員の被害報告なし
- 2 県有施設状況 (管財課等)  
被害なし
- 3 私立学校関係 (私学・公益法人課)  
被害報告なし
- 4 宮城大学関係 (私学・公益法人課)  
被害報告なし

令和7年7月30日カムチャツカ半島付近の地震に伴う津波に係る被害状況等について  
(令和7年7月31日午前9時現在)

1 被害の状況等

(1) 重要施設被害

- 女川原子力発電所（女川町、石巻市）【被害なし】
- 石油コンビナート
  - ・仙台地区【被害なし】
  - ・塩釜地区【被害なし】

(2) 県有施設被害【被害なし】

- 防災ヘリコプター管理事務所
- 消防学校
- 環境放射線監視センター（女川原子力発電所周辺モニタリング施設含む）
- 女川オフサイトセンター

(3) その他所管施設被害

- みやぎ東日本大震災津波伝承館【被害なし】

津波注意報継続に伴い、31日も終日臨時休館。

石巻南浜津波復興祈念公園も現在臨時閉園。津波注意報の解除後開園予定。

- 広域・圏域防災拠点【被害なし】

- ①広域防災拠点（グランディ21）
- ②圏域防災拠点

仙南圏（蔵王町総合運動公園）	大崎圏（大崎市古川総合体育館）
栗原圏（栗原市築館総合運動公園）	石巻圏（石巻市総合運動公園）
登米圏（長沼フットピア公園）	気仙沼・本吉圏（旧気仙沼西高等学校）

2 災害救助法適用市町村

仙台市を含む県内沿岸15市町（8市・7町）に災害救助法を適用（7月30日付け）

3 避難所における熱中症による救急搬送人数（7月30日24時時点）

1人（仙台市）

※7月30日の熱中症による県内全体での救急搬送人数は20人

令和7年7月30日カムチャツカ半島付近の地震に伴う津波に係る被害状況等について  
(令和7年7月31日午前9時現在)

1 生活関連被害

	運行状況	事故等の有無
新幹線	平常運転	
在来線	○JR東日本 県内の以下の路線・区間において運転見合わせ。 ・東北本線 仙台～利府駅間の上下線の一部列車 ・大船渡線BRT 全線 ・気仙沼線BRT 全線 ○仙台臨海鉄道 運転見合わせ。	
地下鉄	平常運転	
バス	○宮城交通 以下の路線が運休。 ・仙台～宮古線 ・仙台～気仙沼・南三陸線 このほか、気仙沼市、石巻市、塩竈市、多賀城市、名取市、 <u>岩沼市、七ヶ浜町、女川町</u> を運行する路線バスが全線、又は一部運休。 ○仙台市交通局 蒲生線は「高砂二丁目」、六丁の目・岡田線は「岡田西町」、深沼線は「広瀬」、井土浜線は「六郷小学校前」「六郷中学校入口」停留所で折り返し運行。 <u>仙台東部道路より東側の運行再開見込は立っていない。</u>	
航路	県内すべての航路が運航見合わせ。津波注意報が解除され次第運航再開予定。	

2 施設被害

	市町村数	箇所数	被害額(千円)
企画部所管施設	なし	なし	なし

令和7年7月30日カムチャツカ半島付近の地震に伴う津波に係る被害状況等について  
(令和7年7月31日午前9時現在)

1 エネルギー関係（都市ガス）

仙台市ガス局  
気仙沼市ガス水道部  
石巻ガス  
塩釜ガス  
古川ガス  
仙南ガス

通常どおり、供給継続中

2 地方公所及び県有施設

(1) 地方公所（3公所）

- 保健環境センター
- 食肉衛生検査所
- 動物愛護センター

(2) 県有施設（9施設）

- 県民会館（東京エレクトロンホール宮城）
- 慶長使節船ミュージアム（サン・ファン館）  
※昨日と同様、本日（7/31）も臨時休館。
- 民間非営利活動プラザ（みやぎNPOプラザ）
- こもれびの森
- 伊豆沼・内沼サンクチュアリセンター
- 蔵王野鳥の森自然観察センター（ことりはうす）
- クレール射撃場
- 県民の森
- 昭和万葉の森

被害なし

令和7年7月30日カムチャツカ半島付近の地震に伴う津波に係る被害状況等について  
(令和7年7月31日午前9時現在)

1 職員の被害状況

被害報告なし

2 施設の被害状況

被害報告なし

3 その他

部内公所のうち、避難中だった以下の公所について、避難を解除し通常業務に移行

- ・ 仙台保健福祉事務所（塩釜保健所）
- ・ 子ども総合センター（まなウエル）
- ・ 中央児童相談所（まなウエル）
- ・ リハビリテーション支援センター（まなウエル）

令和7年7月30日カムチャツカ半島付近の地震に伴う津波に係る被害状況等について  
(令和7年7月31日午前9時現在)

※下線部は前回報告との変更箇所

1 商工観光業の被害 [被害額：調査中]

分類	被害の概要	市町村数	被害箇所数	被害額
工業被害	工場等の損壊	調査中	調査中	調査中
商業被害	店舗等の損壊	調査中	調査中	調査中
観光被害	観光施設等の損壊	調査中	調査中	調査中

2 経済商工観光部所管施設の被害状況 [被害額：調査中]

調 査 中	※避難中のため 松島公園管理事務所（松島町） 御崎野営場（気仙沼市）
被 害 あ り	
被 害 無 し	【沿岸15市町所在施設】 産業技術総合センター（仙台市） 計量検定所（仙台市） 商工振興センター（仙台市） 仙台高等技術専門学校（仙台市） 石巻高等技術専門学校（石巻市） 気仙沼高等技術専門学校（気仙沼市） 宮城障害者職業能力開発校（仙台市） みやぎ産業交流センター（仙台市） ※その他所管施設に被害無し。

令和7年7月31日  
農 政 部

令和7年7月30日カムチャツカ半島付近の地震に伴う津波に係る被害状況等について  
(令和7年7月31日午前9時現在)

- 1 職員の被害状況  
職員の被害報告なし
- 2 農業関係施設  
調査中
- 3 畜産施設  
調査中
- 4 農作物  
調査中
- 5 農地、農業用施設  
調査中
- 6 農村生活環境施設  
調査中
- 7 その他農政部所管施設  
被害なし



令和7年7月30日カムチャツカ半島付近の地震に伴う津波に係る被害状況等について  
(令和7年7月31日午前9時現在)

水産林政部関係被害額 合計 (調査中) 千円

1 水産業関連被害 計 (調査中) 千円

被害種別	細目	市町村	被害内訳	箇所数	被害額
漁港施設	—	調査中	調査中	調査中	調査中
水産関係	水産施設	調査中	調査中	調査中	調査中
	養殖施設	調査中	調査中	調査中	調査中
	水産物等	調査中	調査中	調査中	調査中
	水産製品等	調査中	調査中	調査中	調査中
	漁業用資機材	調査中	調査中	調査中	調査中
被害船舶(隻)	漁船	調査中	調査中	調査中	調査中

【補足事項】

●養殖施設

・「気仙沼市大島地区(鶴ヶ浦、大島瀬戸、外浜)のカキ筏が流されているよう」だとの地元漁協からの聞き取り情報あり(詳細は調査中)。

2 林業関連被害 計 (調査中) 千円

被害種別	細目	市町村	被害内訳	箇所数	被害額
治山施設	—	調査中	調査中	調査中	調査中
林道関係施設	—	調査中	調査中	調査中	調査中
林地崩壊	林地	調査中	調査中	調査中	調査中
	森林	調査中	調査中	調査中	調査中
林産被害	林産施設	調査中	調査中	調査中	調査中
	苗畑	調査中	調査中	調査中	調査中
	林産物	調査中	調査中	調査中	調査中
	種苗	調査中	調査中	調査中	調査中

【補足事項】

・特になし

3 その他水産林政部所管施設 計 (調査中) 千円

【補足事項】

・特になし

施設等被害額集計表【2025-07-30\_令和7年カムチャツカ半島付近の地震に伴う津波】

				R7-07-31(9:00)現在	
		市町村数	箇所数	被害額	
水産林政部				0 千円	
水産業関連				0 千円	
	漁港施設				千円
	水産関係				千円
	被害船舶（隻）				千円
林業関連				0 千円	
	治山施設				千円
	林道関係施設				千円
	林地崩壊				千円
	林産被害				千円
その他水産林政部所管施設					千円
合 計				0 千円	

令和 7 年 7 月 3 0 日カムチャツカ半島付近の地震に伴う津波に係る被害状況等について  
(令和 7 年 7 月 3 1 日午前 9 時現在)

1. 気象警報・土砂災害警戒情報等の発表

種類	日時	対象地域
津波注意報（発表）	7 月 30 日 8:37	県内全域
津波警報（発表）	30 日 9:40	県内全域
津波注意報（切替）	30 日 20:45	県内全域

2. 水門・陸閘の操作状況について

施設	河川課所管（基）				港湾課所管（基）			
	施設基数	閉扉基数	操作を実施しなかった基数	異常のあった基数	施設基数	閉扉基数	操作を実施しなかった基数	異常のあった基数
自動化施設	15	15	0	0	95	95	0	0
常時開施設	14	14	0	0	—	—	—	—
作業時開施設	1	1	0	0	123	123	0	0
合計	30	30	0	0	218	218	0	0

3. 施設毎の対応状況について（31 日 7:00 現在）

（1）道路関係

- ・事前通行規制：17 路線 19 箇所の規制を全て解除
- ・津波注意報の発表について道路情報板にて注意喚起中

路線名	原因	全面・片側	規制区間	規制時間
（主）奥松島松島公園線	津波警報	全面	松島町高城 ～ 松島町磯崎	30 日 10:00～ 31 日 7:00
（主）塩釜吉岡線	津波警報	全面	塩竈市宮町 ～ 塩竈市赤坂	30 日 10:00～ 31 日 5:30
（主）仙台塩釜線	津波警報	全面	塩竈市芦畔 ～ 塩竈市港町	30 日 10:00～ 31 日 5:30
（主）塩釜七ヶ浜多賀城線	津波警報	全面	七ヶ浜町代ヶ崎 ～ 七ヶ浜町菖蒲田浜	30 日 10:00～ 31 日 7:00
（一）岩沼海浜緑地線	津波警報	全面	岩沼市二の倉 ～ 岩沼海浜緑地	30 日 10:00～ 31 日 7:00
（主）塩釜港線	津波警報	全面	仙台塩釜港（塩釜港区）境 ～ 塩竈市港町	30 日 10:00～ 31 日 5:30
（一）馬場只越線	津波警報	全面	気仙沼市唐桑町馬場 ～ 気仙沼市唐桑町只越	30 日 10:00～ 31 日 6:05
（主）気仙沼唐桑線	津波警報	全面	気仙沼市岩月千岩田 ～ 気仙沼市唐桑町馬場	30 日 10:00～ 31 日 6:05
（主）気仙沼陸前高田線	津波警報	全面	気仙沼市新浜町 ～ 気仙沼市西八幡	30 日 10:00～ 31 日 6:05
（主）気仙沼港線	津波警報	全面	気仙沼市魚町 ～ 気仙沼市南町	30 日 10:00～ 31 日 6:05

(一) 大島浪板線	津波警報	全面	気仙沼市三ノ浜 ～ 気仙沼市浪板	30日 10:00～ <u>31日 6:05</u>
(一) 大島浪板線	津波警報	全面	気仙沼市外浜 ～ 気仙沼市磯草	30日 10:00～ <u>31日 6:05</u>
(国) 346号	津波警報	全面	気仙沼市本吉町猪の鼻 ～ 気仙沼市本吉町津谷長根	30日 10:00～ <u>31日 6:05</u>
(一) 泊崎半島線	津波警報	全面	南三陸町歌津字田の浦 ～ 南三陸町歌津字管の浜	30日 10:00～ <u>31日 6:05</u>
(一) 払川町向線	津波警報	全面	南三陸町歌津字中在 ～ 南三陸町歌津字伊里前	30日 10:00～ <u>31日 6:05</u>
(一) 清水浜志津川港線	津波警報	全面	南三陸町志津川字森山 ～ 南三陸町志津川字汐見町	30日 10:00～ <u>31日 6:05</u>
(国) 398号	津波警報	全面	南三陸町志津川字五日町 ～ 南三陸町志津川字桜沢	30日 10:00～ <u>31日 6:05</u>
(一) 志津川登米線	津波警報	全面	南三陸町志津川字田尻沢 ～ 南三陸町志津川字塩入	30日 10:00～ <u>31日 6:05</u>
(国) 398号	津波警報	全面	南三陸町戸倉字太田 ～ 南三陸町戸倉字折立	30日 10:00～ <u>31日 6:05</u>

## (2) 海岸関係

- ・津波注意報の発表について津波情報表示板にて注意喚起中

## (3) 都市公園関係

県内4公園において臨時閉園中

(仙台港多賀城地区緩衝緑地、岩沼海浜緑地、矢本海浜緑地、石巻南浜津波復興祈念公園)

## (4) 港湾関係

- ・高砂コンテナターミナルの稼働について

津波注意報が解除されるまで、ゲート作業・荷役作業中止。

- ・フェリーふ頭について

現在、入港禁止、船は沖待ちの状況だが、船の入出港について、現在検討中。

- ・ポータルラジオについて

業務は千葉港で遠隔対応中（今後の入港に関する打合せ対応等）。

- ・国内クルーズ船（にっぽん丸）の運行状況について

7/31に仙台塩釜港（仙台港区）へ到着予定であった仙台塩釜港発着の国内クルーズ船のにっぽん丸は、到着先が東京港へ変更となった。

## (5) 空港関係

- ・仙台国際空港

9:40 仙台国際空港滑走路使用停止

9:45 仙台国際空港(株)(S I A C)で仙台空港総合対策本部を設置

9:50 仙台空港の旅客は2階以上へ避難開始。グラハンも避難開始

10:15 仙台空港の旅客、グラハンとも避難完了

17:20 仙台空港に旅客や近隣からの避難者約1,000人、従業員280人、合わせて  
1,300人が滞留

19:35 滞留場所として3階有料待合室、国際線出国待合所を設置

21:24 ターミナル内滞留者は21時をもって閉館とするが、残留者有

- 21:25 欠航便数  
30日国内線：出発便42便、到着便46便  
国際線：出発便5便、到着便5便 合計98便（21時時点）  
31日国内線：出発便3便、到着便1便 合計4便（21時時点）
- 21:55 空港内滞留者（21時時点） 78名（うち日本人64人、外国人14人）  
滞留場所として国際線出発待合所を8時まで開放  
空港は6:10に開館、滑走路は通常通り7:30より使用可  
（運航・欠航判断は各空港会社による）
- 7:00 欠航：31日国内線8便、到着便4便 合計12便（7時）  
国際線なし
- ・仙台空港鉄道
- 9:40 仙台空港アクセス線 運転見合わせ
- 9:50 仙台行きについては、仙台駅まで運行、利用者降車後に運航停止  
仙台空港行きについては、各駅で降車してもらい、避難場所へ誘導中
- 10:20 アクセス線の旅客避難誘導完了  
空港駅、杜せき駅職員は安全確保の上、駅事務所待機  
美田園駅職員は、避難所（まなウエル）に避難済み
- 16:52 仙台空港一名取駅間においては30日終日運休  
31日以降については、警報解除のタイミングによる。JRでは名取—仙台駅  
間で折り返し運転中
- 23:13 仙台空港アクセス線は、31日始発より通常運行予定  
31日 仙台空港アクセス線は、始発より通常運行

#### 4. 各施設の被害状況（31日 9:00 現在）

※被害状況調査については、津波注意報解除後実施予定

令和7年7月31日
出納局

令和7年7月30日カムチャツカ半島付近の地震に伴う津波に係る被害状況等について  
(令和7年7月31日午前9時現在)

※下線部は前回からの変更点

## 1 金融機関の営業状況

○指定金融機関（七十七銀行）

一部店舗で営業休止 ⇒ 営業再開

○指定代理金融機関（仙台銀行）

一部店舗で営業休止 ⇒ 営業再開

## 2 その他

○局所管システム

被害なし

令和7年7月30日カムチャツカ半島付近の地震に伴う津波に係る被害状況等について  
(令和7年7月31日午前9時現在)

- 1 企業局職員安否  
全職員無事確認済み(年休等職員含む)
  
- 2 本局・事務所の執務室等の被害状況  
被害なし
  
- 3 事務所の主な被害状況
  - ・津波注意報解除後、パトロールを実施予定
  - ・水道用水供給事業、工業用水道事業、流域下水道事業において、送水・処理継続中
  
- 4 その他  
仙台港国際ビジネスサポートセンター(アクセル)
  - ・被害(建物、人員)なし
  - ・30日18時頃から旅行者4名がアクセル内に避難中  
(→31日9時40分に4名が退去し、アクセル内避難者0名)



令和7年7月31日  
教 育 庁

令和7年7月30日カムチャツカ半島付近の地震に伴う津波に係る被害状況等について  
(令和7年7月31日午前9時現在)

1 人的被害

なし

2 施設被害（継続調査中）

区 分	被害施設数	被害状況	休業・休館
公立小学校	なし	なし	夏季休業中
公立中学校	なし	なし	夏季休業中
県立学校	なし	なし	夏季休業中
県有施設	なし	なし	なし

3 被害額 なし（調査継続中）

4 その他

7月30日午後2時時点で、県立学校等20施設に、避難者や部活動の児童生徒など、約2,800人を確認。

→本日9時時点で、気仙沼高等学校が気仙沼市による避難所運営に移行。他の県立学校については避難者、待機者なし。

令和7年7月30日カムチャツカ半島付近の地震に伴う津波に係る被害状況等について  
(令和7年7月31日午前9時現在)

- 1 警備体制 (警備部長以下約900人)
  - 災害警備対策室 (警察本部) 約40人
  - 県下警察署等 約860人
  
- 2 職員及び警察施設の被害状況
  - 職員 被害なし
  - 警察施設 被害なし
  
- 3 110番受理件数  
0件
  
- 4 主な活動
  - 災害関連情報の収集
  - 沿岸部における避難広報、避難誘導、交通整理
  - 沿岸部における警戒活動
  - 沿岸部における上空からの被害確認 (ヘリテレ映像配信)
  - 津波被害の発生に備え、本部直轄部隊を待機